

# GIS gebaseerd beheer van risicogronden

- Product Owner: Celien van Damme



Vlaanderen  
is bodembewust

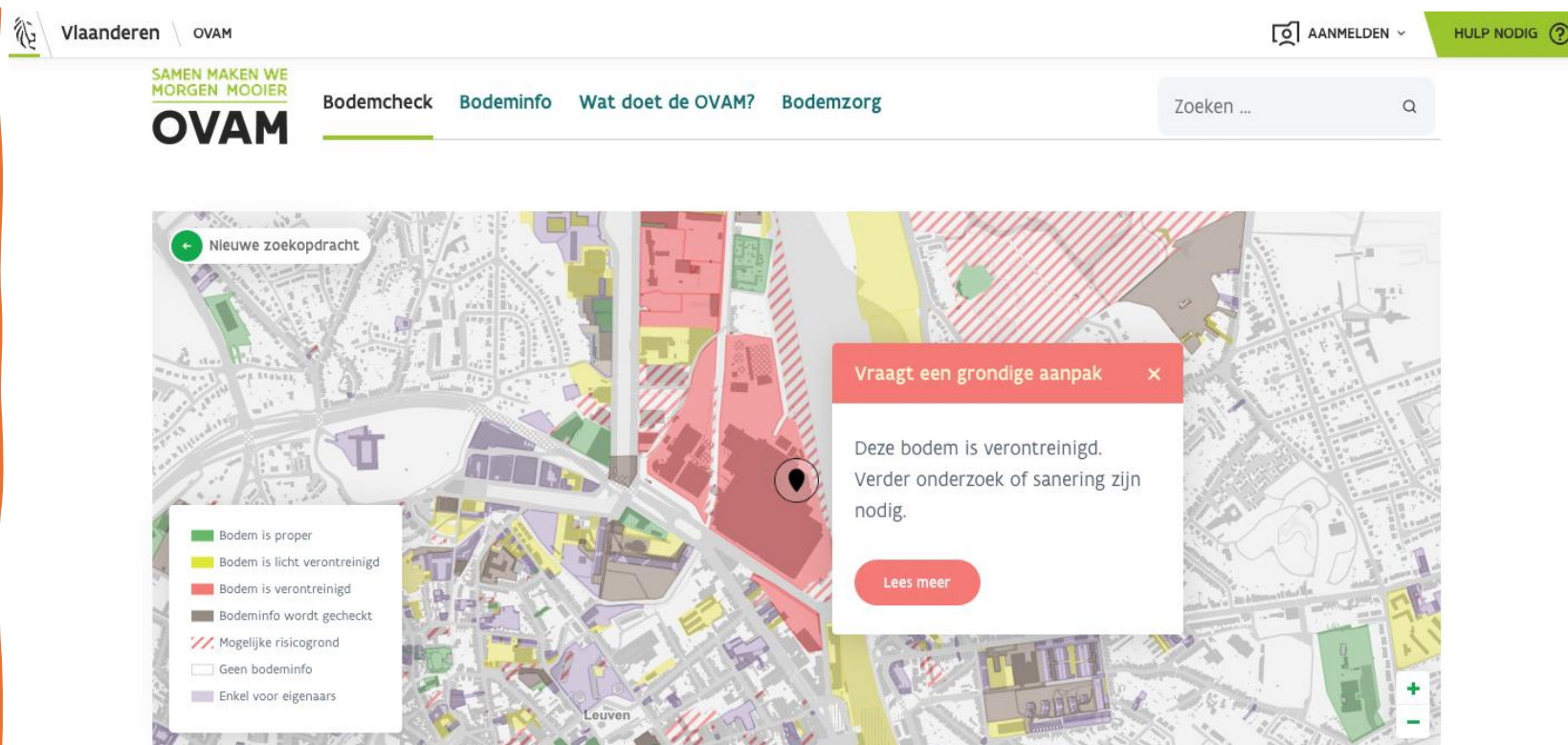


SAMEN MAKEN WE  
MORGEN MOOIER

OVAM

# Project

## GIS- gebaseerd beheer van risicogronden



Bron = <https://ovam.vlaanderen.be/web/bodemkwaliteit/>

- ▶ Doel
  - Van alfanumeriek beheer **risicogronden** (op perceelsniveau) naar GIS-gebaseerd beheer van **risicolocaties** (los van percelen).
  - Betere en specifiekere data leidt tot een kwaliteitsvolle inventaris

HUDIGE situatie



 'Perceel bevat een VLAREBQ rubriek en is een Risicoground!'

NIEUWE situatie

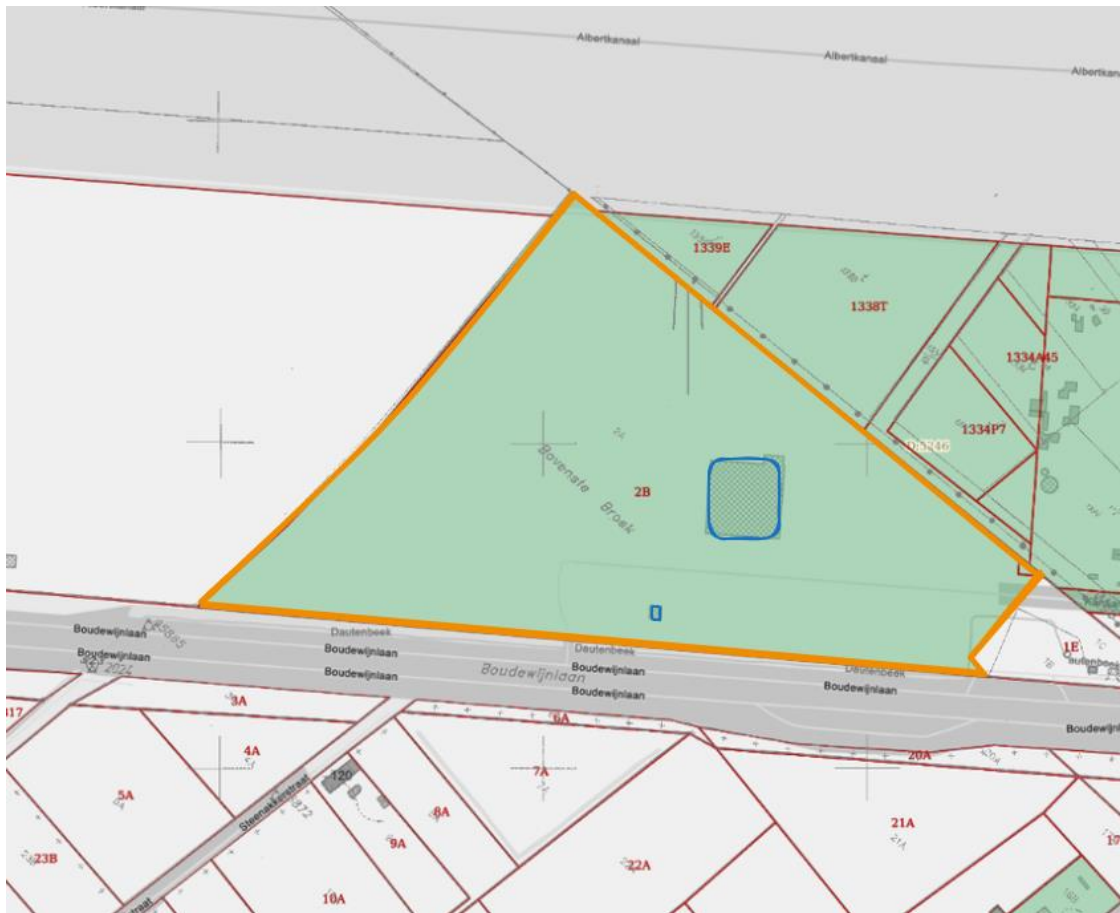


= Risicolocatie

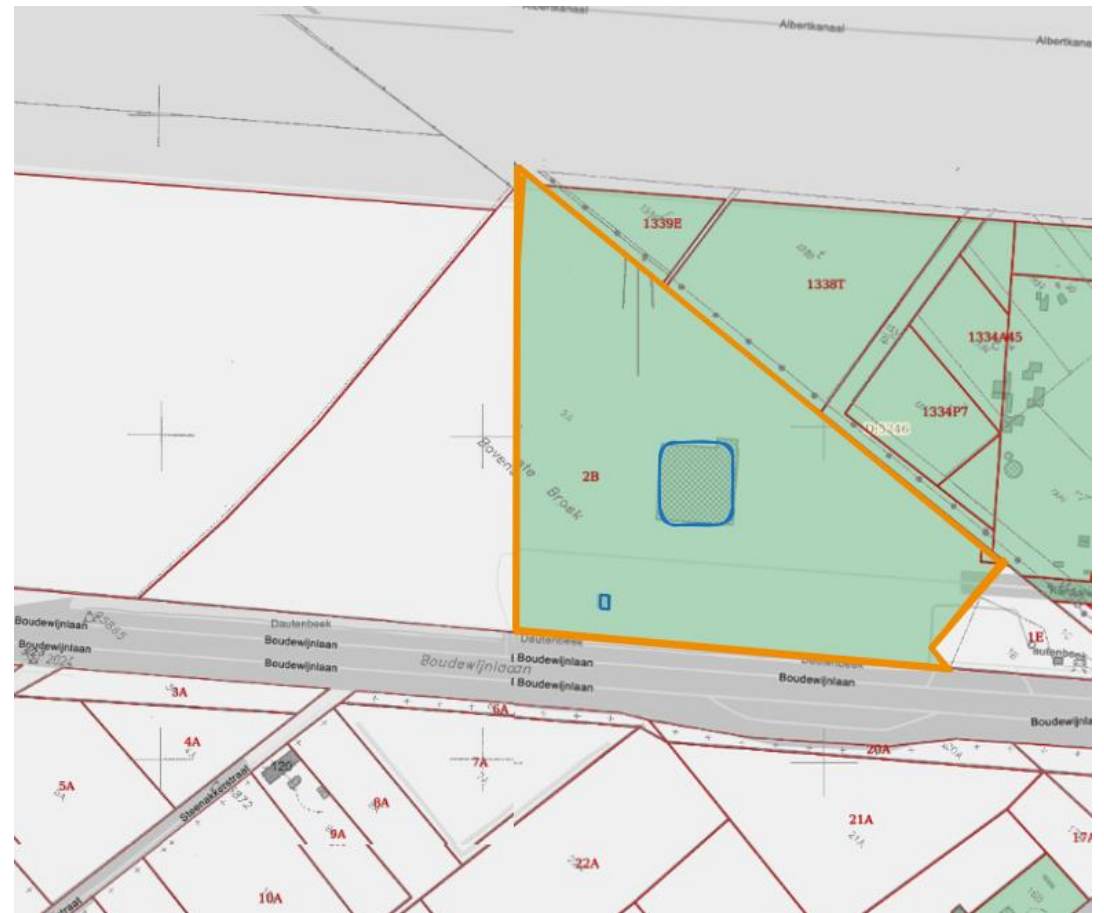


= Risicoground

Perceel is risicoground wanneer de geometrie van de risicolocatie overlapt met de geometrie van het perceel



Voor mutatie



Na mutatie

# Voordelen

- Problematiek van kadastermutaties vervalt dmv standalone contouren van een risicolocatie
  - o.a. uitdeining van risicogronden bij doorkopiëren van VLAREBO's
  - minder vals positieven met 'achteraf' correcties
- Principe van nulrubriek vervalt --> mogelijk om een risicolocatie als "nooit actief" te definiëren dmv soft delete
- Raadpleegbare historiek van alle wijzigingen
- Hogere kwaliteit en detail van data
  - Gerichter bodemonderzoek mogelijk
  - Correcter infomeren van de burger

# Beheer Data Risicolocatie

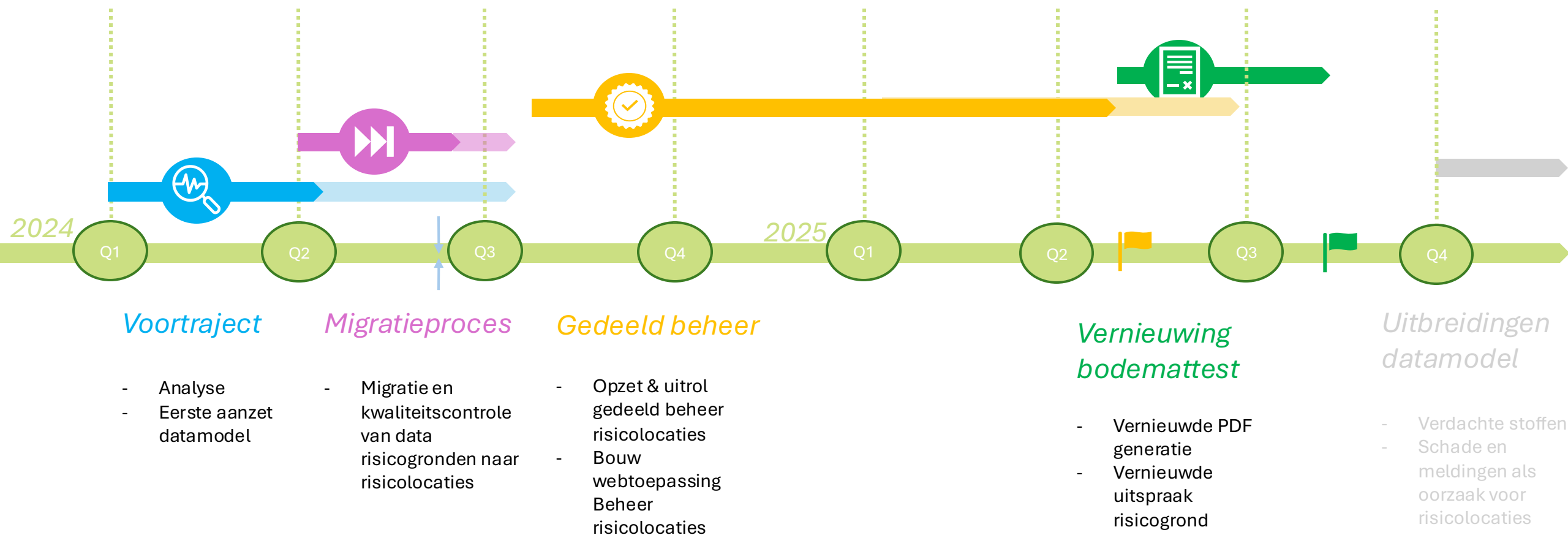
- Opstart en business analyse in cocreatie met het VIP
- Beheerder GI = Gemeente
- OVAM voorziet
  - Nieuwe webtoepassing
    - Basisprincipes voor beheer risicolocaties
    - Demo op volgende werksessie
  - CRUD (create/read/update/delete) service
  - GIS-gebaseerd oa. voeden van een kaartlaag met actuele en actieve risicolocaties (oa. wat geschrapt is wordt niet getoond)
  - Raadpleegbare historiek van alle wijzigingen

# Beheer Data Risicolocatie

- Bevestigingen: huidig beheer GI + evaluatie huidig webloket gemeenten
- Werksessies met gemeenten (volgende sessie 27 september)
  - Toelichting datamodel + nieuwe webtoepassing
  - Input vragen aan gemeenten
- Informeren software integratoren van gemeenten
  - 1 op 1 sessie met elke softwareleverancier



# Project tijdlijn



# INFO & opvolging

---

- Contactpersoon: [celien.van.damme@ovam.be](mailto:celien.van.damme@ovam.be)
- Infoportaal
  - Up to date info op de [publieke confluence van VIP](#)
  - Regelmatige stand van zaken via gebruikersgroep van het VIP en VVSG
- Werksessies met gemeenten
  - Volgende sessie: 27 september
  - Interesse om deel te nemen? Mail [celien.van.damme@ovam.be](mailto:celien.van.damme@ovam.be)

# Dank voor uw aandacht Zijn er nog vragen?

Vlaamse overheid  
Openbare Vlaamse Afvalstoffenmaatschappij  
Stationsstraat 110 - 2800 Mechelen  
T 015 284 284  
[www.ovam.be](http://www.ovam.be)  
[info@ovam.be](mailto:info@ovam.be)

Blijft u graag op de hoogte?  
Schrijf u in voor onze nieuwsbrief  
via [niewsbrief@ovam.be](mailto:niewsbrief@ovam.be).

SAMEN MAKEN WE  
MORGEN MOOIER

OVAM



Vlaanderen  
is bodembewust

